



COMUNE DI BARZANO'

Provincia di Lecco

Viale L. Manara n. 13 – 23891 Barzanò

Tel. 039/9213005 – fax 039/9211125

PIANO DI LOTTIZZAZIONE N. 3 DELLE AREE SITE IN VIA DEI MILLE NEL COMUNE DI BARZANO' (Lc) IN VARIANTE AL VIGENTE PIANO REGOLATORE GENERALE - SOCIETA' INIZIATIVA BRIANZA DUE S.R.L.

PROVVEDIMENTO DI ESCLUSIONE DALLA VALUTAZIONE AMBIENTALE STRATEGICA - VAS

L'AUTORITÀ COMPETENTE PER LA VAS,

VISTI:

- la L.R. 11 marzo 2005, n. 12 "Legge per il Governo del Territorio" ed i relativi criteri attuativi;
- gli Indirizzi Generali per la Valutazione Ambientale (VAS) approvati con D.C.R. 13 marzo 2007, n. VIII/351 e in particolare il punto 5.9;
- gli "Ulteriori adempimenti di disciplina" approvati con D.G.R. 27/12/2007 n. VIII/6420
- l'atto di nomina dell'Autorità competente e procedente per la VAS (deliberazione della Giunta Comunale n. 1 del 20/1/2009);
- sentito il parere dell'Autorità procedente per la VAS;

PRESO ATTO che:

- in data 20/1/2009 è stato avviato con deliberazione della Giunta Comunale n. 1 del 20/1/2009 il procedimento di Verifica di esclusione dalla VAS della Variante al PRG connessa al Piano di Lottizzazione n. 3 delle aree di Via dei Mille, predisponendo in data 26/1/2009 il relativo avviso;
- in data 6/3/2009 è stato messo a disposizione su sito web il Documento di Sintesi della proposta di Variante al PRG connessa al Piano di Lottizzazione n. 3 delle aree di Via dei Mille e determinazione dei possibili effetti significativi;
- in data 20/1/2009 con l'atto sopra citato sono stati individuati:
 - i soggetti competenti in materia ambientale e gli enti territorialmente interessati: ARPA Lombardia sede centrale e dipartimento provinciale di Lecco, ASL della Provincia di Lecco Area Distrettuale di Lecco Servizio Igiene e Sanità pubblica, Ente gestore del PLIS "Parco agricolo della Valletta", Direzione Regionale per i Beni Culturali e Paesaggistici della Lombardia (Soprintendenza per i Beni Architettonici e paesaggistici - Soprintendenza per i Beni Archeologici), Regione Lombardia (Direzione Territorio), Provincia di Lecco (Settore Territorio - Settore Viabilità - Settore Commercio), Società Valbe, Comuni confinanti di Barzago, Cassago Brianza, Cremella, Monticello Brianza, Sirtori, Viganò;

- le modalità di informazione, di diffusione e pubblicizzazione delle informazioni nel sito web del Comune di Barzanò (<http://www.comune.barzano.lc.it>), nell'Albo pretorio del Comune stesso e nelle bacheche comunali;
 - le modalità di convocazione della Conferenza di Verifica;
 - le modalità di informazione e di partecipazione del pubblico, di diffusione e pubblicizzazione delle informazioni;
- in data 6/3/2009, 23/4/2009, 29/5/2009 e 25/6/2009 si sono svolte le Conferenze di Verifica, di cui si allegano i verbali;
- sono pervenute le osservazioni seguenti (che si allegano al presente provvedimento):
- Soprintendenza per i Beni Archeologici della Lombardia, in data 6/3/2009 n. 2672 di protocollo;
 - Comune di Cremella, in data 11/3/2009 n. 1612 di protocollo;
 - Regione Lombardia Sede Territoriale di Lecco, in data 24/6/2009 n. 1758 di protocollo;
 - ARPA di Oggiono, in data 24/6/2009 n. 84745 di protocollo;
 - Provincia di Lecco, in data 25/6/2009 n. 29562 di protocollo.

VALUTATI il complesso delle informazioni che emergono dalla documentazione prodotta ed i verbali delle Conferenze di Verifica

CONSIDERATO che le analisi effettuate hanno permesso di stabilire che, essendo il complesso delle relazioni tra cause, effetti e componenti ambientali generate dalla Variante in oggetto, prive di elementi incogniti o, laddove esistenti e significative, di carattere positivo o, se negative, adeguatamente compensate sotto il profilo ambientale;

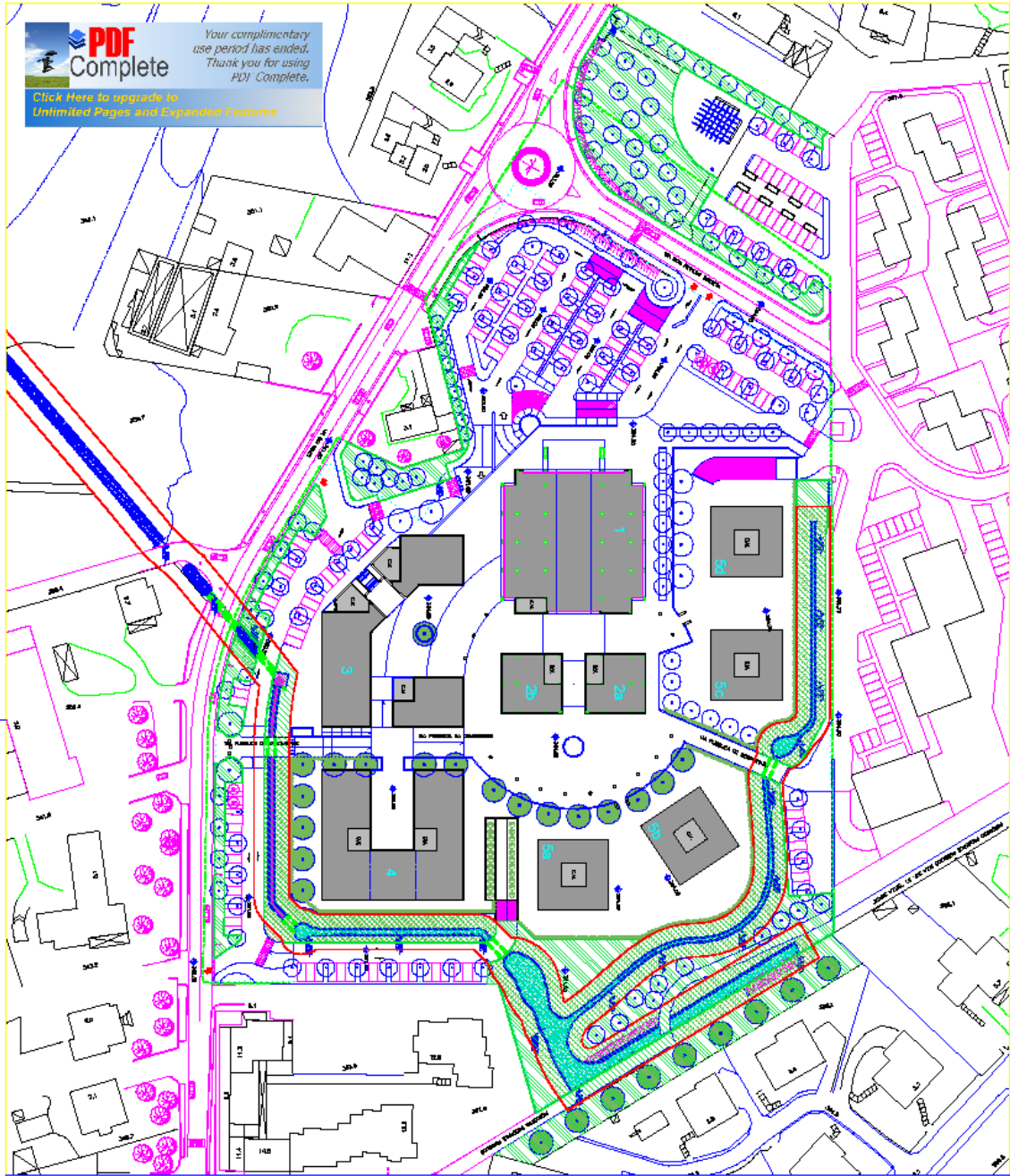
Per tutto quanto esposto






D E C R E T A

1. di escludere la Variante al P.R.G. connessa al Piano di Lottizzazione n. 3 delle aree di Via dei Mille "Iniziativa Brianza Due s.r.l." dalla procedura di VAS;
2. di stabilire le condizioni ed indicazioni seguenti:
 - accoglimento di quanto specificato nell'osservazione dell'ARPA di Oggiono (cfr. lettera del 24/6/2009 n. 84745 di protocollo) ai punti 1, 2 e 3;
 - ampliamento delle aree di riqualificazione ambientale agli ambiti indicati nell'elaborato allegato al presente atto;
 - incremento del 25% della superficie minima di rimboschimento derivante dall'applicazione della LR 31/2008 e dal DGR 675/2005 e s.m.i. da realizzarsi su aree concordate con l'Amministrazione Comunale preferibilmente all'interno del territorio comunale;
3. di inviare il presente provvedimento unitamente al Documento di Sintesi, in formato digitale, alla Regione Lombardia ed ai soggetti che hanno presentato osservazioni;
4. di provvedere alla pubblicazione del presente decreto sul sito web www.comune.barzano.lc.it e all'Albo Pretorio del Comune di Barzanò.

Lì, ___6 LUGLIO 2009_____

*L'AUTORITA' COMPETENTE PER LA VAS
Dott.ssa Agata Papiri*



- LEGENDA**
-  AREE ASSOCIATIVE A RIGUA FISCOSCHE AMBIENTALE E PAESAGGIAMENTO AMBIENTALE ALLA PARCA DI RISERVA DEL RETICULO IDROLOGICO
 -  AREE ASSOCIATIVE A RIGUA FISCOSCHE AMBIENTALE E PAESAGGIAMENTO AMBIENTALE ALLA PARCA DI RISERVA DEL RETICULO IDROLOGICO
 -  FASE DI RISERVA DEL RETICULO IDROLOGICO
 -  PERIMETRO DEL P.A. 3 IN ACCORDAMENTO DI P.A.E. VENTE
 -  COLLINE DI PROPRIETA'